

ОПИСАНИЕ МЕСТОПОЛОЖЕНИЯ ГРАНИЦ

посёлка Молодежный Михайловского сельского поселения Красносулинского района Ростовской области
(наименование объекта, местоположение границ которого описано (далее - объект))

Раздел 1

Сведения об объекте

Сведения об объекте		
№ п/п	Характеристики объекта	Описание характеристик
1	2	3
1	Местоположение объекта	346316, Ростовская обл, Красносулинский р-н, Михайловский с/с, Молодежный п
2	Площадь объекта +/- величина погрешности определения площади (Р+/- Дельта Р)	253486 кв.м ± 106 кв.м
3	Иные характеристики объекта	—

Раздел 2

Сведения о местоположении границ объекта					
1. Система координат <u>МСК-61</u>					
2. Сведения о характерных точках границ объекта					
Обозначение характерных точек границ	Координаты, м		Метод определения координат характерной точки	Средняя квадратическая погрешность положения характерной точки (M_t), м	Описание обозначения точки на местности (при наличии)
	X	Y			
1	2	3	4	5	6
1	513600.33	2246895.54	Фотограмметрический метод	0.10	Закрепление отсутствует
2	513597.20	2247080.97	Фотограмметрический метод	0.10	Закрепление отсутствует
3	513483.07	2247081.14	Фотограмметрический метод	0.10	Закрепление отсутствует
4	513482.48	2247227.02	Фотограмметрический метод	0.10	Закрепление отсутствует
5	513517.68	2247224.91	Фотограмметрический метод	0.10	Закрепление отсутствует
6	513524.74	2247339.32	Фотограмметрический метод	0.10	Закрепление отсутствует
7	513525.71	2247357.51	Фотограмметрический метод	0.10	Закрепление отсутствует
8	513477.34	2247346.47	Фотограмметрический метод	0.10	Закрепление отсутствует
9	513030.52	2247369.14	Фотограмметрический метод	0.10	Закрепление отсутствует
10	512835.28	2247372.48	Фотограмметрический метод	0.10	Закрепление отсутствует
11	512822.96	2247090.68	Фотограмметрический метод	0.10	Закрепление отсутствует
12	512833.71	2247090.59	Фотограмметрический метод	0.10	Закрепление отсутствует
13	512885.57	2247082.95	Фотограмметрический метод	0.10	Закрепление отсутствует
14	512892.96	2247076.72	Фотограмметрический метод	0.10	Закрепление отсутствует
15	513303.17	2247038.29	Фотограмметрический метод	0.10	Закрепление отсутствует
16	513300.07	2246991.44	Фотограмметрический метод	0.10	Закрепление отсутствует
17	513305.76	2246990.93	Фотограмметрический метод	0.10	Закрепление отсутствует
18	513301.26	2246897.79	Фотограмметрический метод	0.10	Закрепление отсутствует
19	513317.94	2246895.44	Фотограмметрический метод	0.10	Закрепление отсутствует
20	513471.55	2246886.05	Фотограмметрический метод	0.10	Закрепление отсутствует
21	513496.40	2246894.84	Фотограмметрический метод	0.10	Закрепление отсутствует
1	513600.33	2246895.54	Фотограмметрический метод	0.10	Закрепление отсутствует
3. Сведения о характерных точках части (частей) границы объекта					
Обозначение характерных точек части границы	Координаты, м		Метод определения координат характерной точки	Средняя квадратическая погрешность положения	Описание обозначения точки на
	X	Y			

				характерной точки (M _т), м	местности (при наличии)
1	2	3	4	5	6
–	–	–	–	–	–

Текстовое описание местоположения границ объекта

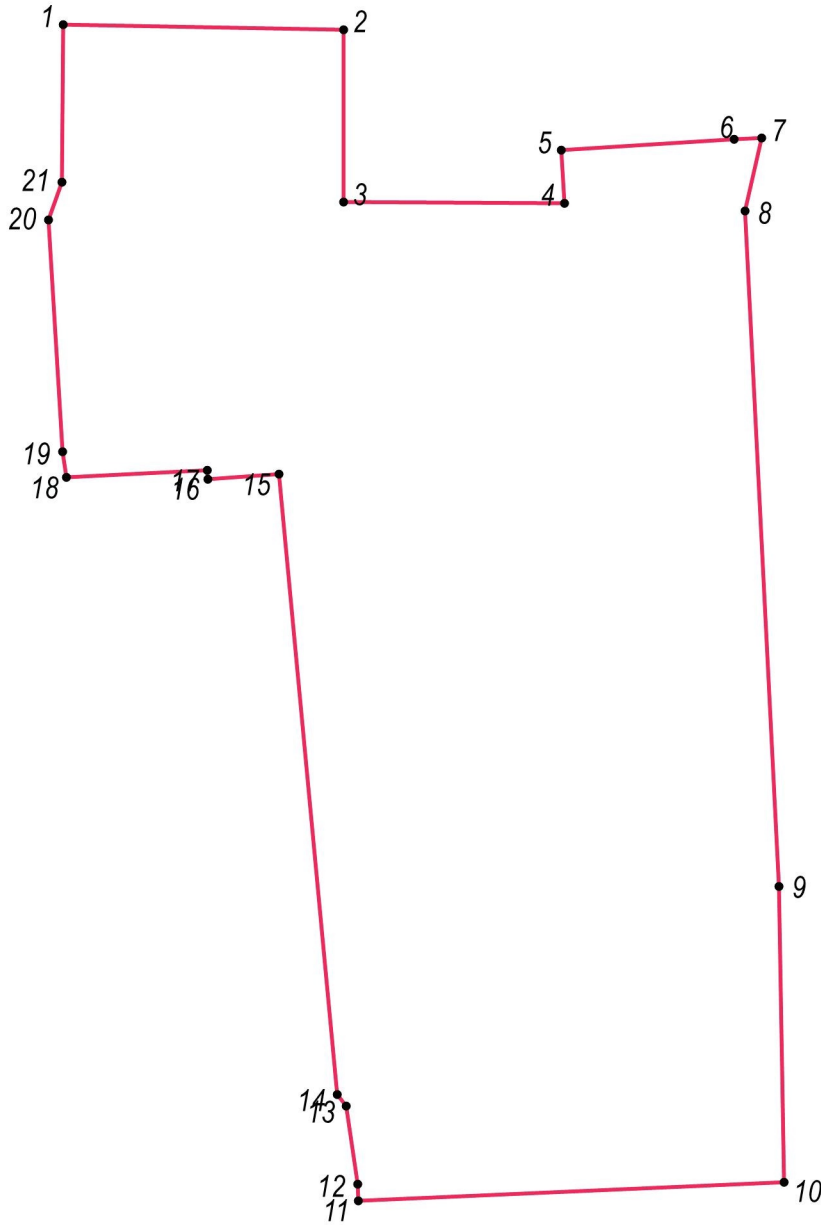
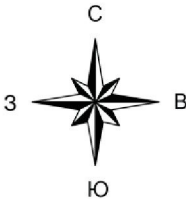
Прохождение границы		Описание прохождения границы
от точки	до точки	
1	2	3
1	2	проходит по пахотному массиву, пересекает полевую дорогу, далее идет по степной растительности в ЮВ направлении
2	3	проходит по степной растительности, пересекая полевую дорогу в ЮВ направлении
3	4	проходит по степной растительности, пересекая полевую дорогу в ЮВ направлении
4	5	проходит по пахотному массиву в СЗ направлении
5	6	проходит по пахотному массиву в СВ направлении
6	7	проходит по пахотному массиву, затем пересекает грунтовую дорогу в СВ направлении
7	8	пересекает грунтовую дорогу, затем идет по степной растительности в ЮЗ направлении
8	9	проходит по древесно-кустарниковой растительности, пересекая грунтовую дорогу в ЮВ направлении
9	10	проходит по древесно-кустарниковой растительности, пересекая грунтовую дорогу в ЮВ направлении
10	11	проходит по степной растительности, местами по закустаренной, пересекает ул. Степная в ЮЗ направлении
11	12	проходит по степной растительности в СЗ направлении
12	13	проходит по степной растительности в СЗ направлении
13	14	пересекает грунтовую дорогу в СЗ направлении
14	15	проходит по восточной стороне приусадебного участка ул. Степная в СЗ направлении
15	16	проходит по северной стороне приусадебного участка ул. Степная в ЮЗ направлении
16	17	проходит по северной стороне приусадебного участка ул. Степная в СЗ направлении
17	18	проходит по северной стороне приусадебного участка ул. Степная в ЮЗ направлении
18	19	пересекает ул. Степная в СЗ направлении
19	20	проходит по степной растительности, далее идет по пахотному массиву в СЗ направлении
20	21	проходит по пахотному массиву в СВ направлении
21	1	проходит по пахотному массиву в СЗ направлении

Раздел 3



Сведения о местоположении измененных (уточненных) границ объекта							
1. Система координат <u>МСК-61</u>							
2. Сведения о характерных точках границ объекта							
Обозначение характерных точек границ	Существующие координаты, м		Измененные (уточненные) координаты, м		Метод определения координат характерной точки	Средняя квадратическая погрешность положения характерной точки (Mt), м	Описание обозначения точки на местности (при наличии)
	X	Y	X	Y			
1	2	3	4	5	6	7	8
–	–	–	–	–	–	–	–
3. Сведения о характерных точках части (частей) границы объекта							
–	–	–	–	–	–	–	–

ОПИСАНИЕ МЕСТОПОЛОЖЕНИЯ
границы посёлка Молодежный Михайловского сельского поселения
Красносулинского муниципального района Ростовской области

План границ объекта



Условные обозначения:

-  - граница населенного пункта
-  - характерная точка границы с порядковым номером

Подпись _____ Дата “__” _____ 20__ г.
Место для оттиска печати лица,
составившего описание местоположения границ объекта

Масштаб 1:5000